




State Election Commission
Himachal Pradesh

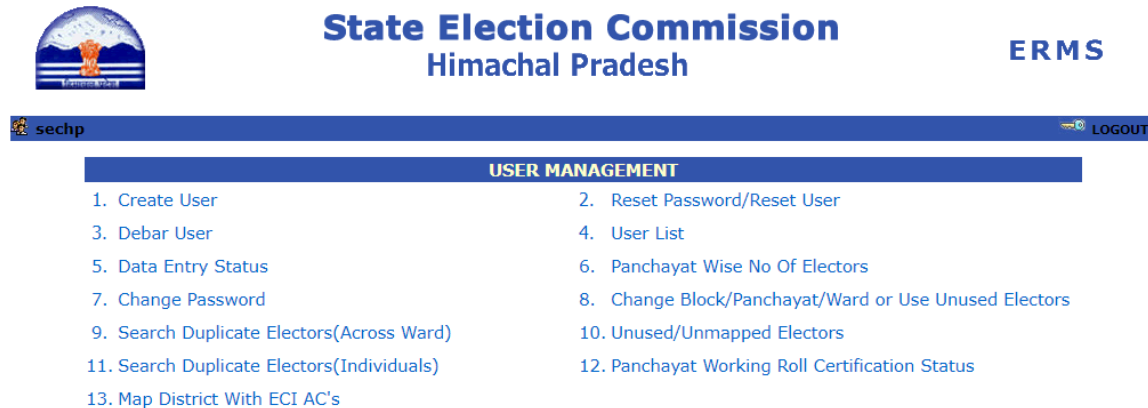
Electoral Roll Management System
State Election Commission
Himachal Pradesh



STATE ADMIN

- State administrator will login to ERMS and click on the option: Map District With ECI AC's.

This Step is carried out at State Level and Districts may ignore it



The screenshot shows the State Election Commission Himachal Pradesh ERMS interface. At the top left is the logo of the State Election Commission Himachal Pradesh. The title "State Election Commission Himachal Pradesh" is centered, and "ERMS" is on the right. Below the title is a navigation bar with "sechp" on the left and "LOGOUT" on the right. The main content area is titled "USER MANAGEMENT" and contains a list of 13 options:

1. Create User
2. Reset Password/Reset User
3. Debar User
4. User List
5. Data Entry Status
6. Panchayat Wise No Of Electors
7. Change Password
8. Change Block/Panchayat/Ward or Use Unused Electors
9. Search Duplicate Electors(Across Ward)
10. Unused/Unmapped Electors
11. Search Duplicate Electors(Individuals)
12. Panchayat Working Roll Certification Status
13. Map District With ECI AC's



MAP DISTRICT WITH ECI AC'S

- After mapping all district's to their respective Assemblies, State Level User will click 'LOCK' to finalize mappings.



State Election Commission
Himachal Pradesh

ERMS

sechp

[Change Password](#) [LOGOUT](#)

विधानसभा निर्वाचन क्षेत्रों के साथ जिला मानचित्रण

क्र. सं.	जिला	विधान सभा क्षेत्र	
1	ऊना	5	Change AC
2	कुल्लू	4	Change AC
3	कांगड़ा	15	Change AC
4	चम्बा	5	Change AC
5	बिलासपुर	4	Change AC
6	मण्डी	10	Change AC
7	रिकांगपिप्यो	1	Change AC
8	लाहलु स्थिति	1	Change AC
9	शिमला	8	Change AC
10	सिरमौर	5	Change AC
11	सोलन	5	Change AC
12	हमीरपुर	5	Change AC

जिला मानचित्रण को अंतिम रूप दें No Yes [Lock](#)

[Preview Mapping](#) [Home](#)

Himachal Government | Departments | Related Links | Contact Us

Disclaimer: The Web Application, Electoral Rolls MIS, has been developed for the State Election Commission, Himachal Pradesh by NIC Himachal Pradesh State Centre, Shimla. For any query/clarification, please get in touch with the respective District Panchayat Officer/ District Informatics Officer of your District. Any query requiring intervention of the State Election Commissioner may be routed through the concerned Deputy Commissioner.



MAP DISTRICT WITH ECI AC'S

- Once finalized, user won't be able to re-map districts. Any mapping can be previewed and printed by user at any stage by click of 'PREVIEW MAPPING' option. Now, district user can start mapping blocks with ECI polling stations.

State Election Commission
Himachal Pradesh

ERMS

Change Password LOGOUT

विधानसभा निर्वाचन क्षेत्रों के साथ जिला मानचित्रण

क्र. सं.	ज़िला	विधान सभा क्षेत्र
1	ऊना	5
2	कुल्लू	4
3	कांगड़ा	15
4	चम्बा	5
5	बिलासपुर	4
6	मण्डी	10
7	रिकांगपियो	1
8	लाहुल स्थिति	1
9	शिमला	8
10	सिरमौर	5
11	सोलन	5
12	हमीरपुर	5

Preview Mapping Home

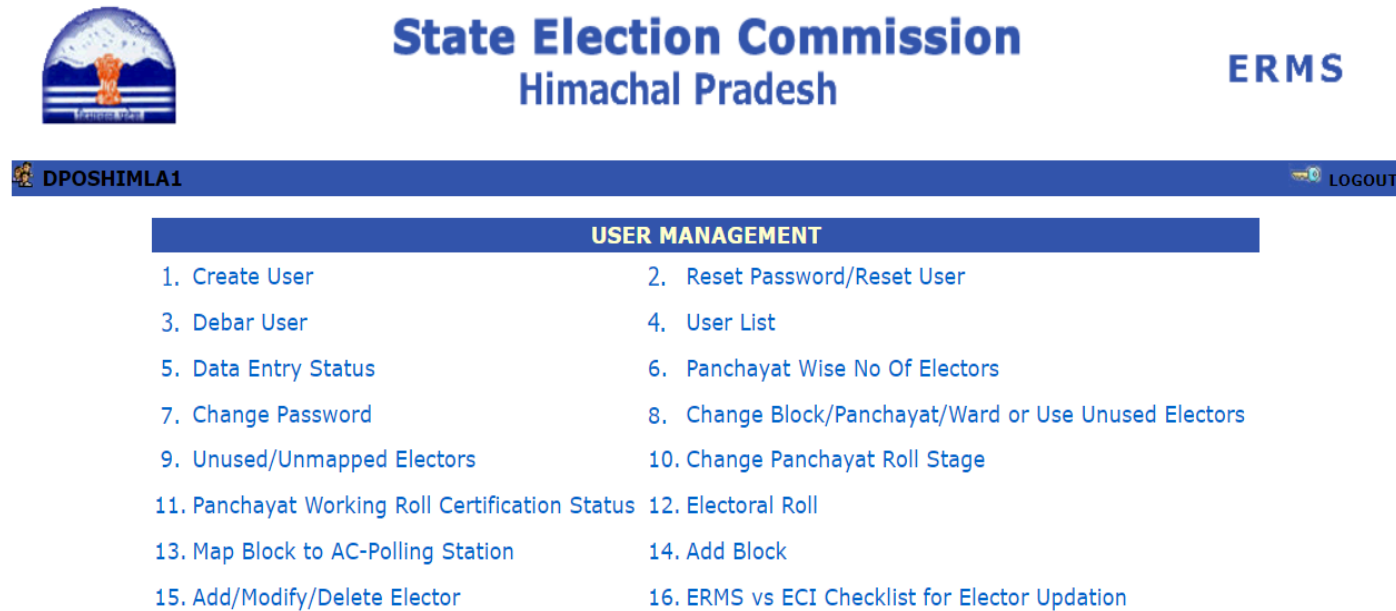
Himachal Government | Departments | Related Links | Contact Us

Disclaimer: The Web Application, Electoral Rolls MIS, has been developed for the State Election Commission, Himachal Pradesh by NIC Himachal Pradesh State Centre, Shimla. For any query/clarification, please get in touch with the respective District Panchayat Officer/ District Informatics Officer of your District. Any query requiring intervention of the State Election Commissioner may be routed through the concerned Deputy Commissioner.

DISTRICT ADMIN

- District administrator will login to ERMS and click on the option: Map Block to AC-Polling Station.

This Step is carried out at District Level and Blocks may ignore it



State Election Commission
Himachal Pradesh

ERMS

DPOSHIMLA1 LOGOUT

USER MANAGEMENT

1. Create User
2. Reset Password/Reset User
3. Debar User
4. User List
5. Data Entry Status
6. Panchayat Wise No Of Electors
7. Change Password
8. Change Block/Panchayat/Ward or Use Unused Electors
9. Unused/Unmapped Electors
10. Change Panchayat Roll Stage
11. Panchayat Working Roll Certification Status
12. Electoral Roll
13. Map Block to AC-Polling Station
14. Add Block
15. Add/Modify/Delete Elector
16. ERMS vs ECI Checklist for Elector Updation



MAP BLOCK TO AC-POLLING STATION

- After mapping all blocks of user's District to their respective Assembly & Polling Station/Part, user will click 'LOCK' to finalize mappings.



State Election Commission
Himachal Pradesh

ERMS

DPOSHIMLA1 Shimla

Change Password LOGOUT

Block Mapping With ECI Polling Stations

Sr No	Block/ULB Name	Assembly Constituency	No Of Polling Stations	
1	Bhatakufar (नगर निगम शिमला)	NA	0	Map Polling Station
2	Majath (नगर निगम शिमला)	NA	0	Map Polling Station
3	New Shimla (नगर निगम शिमला)	NA	0	Map Polling Station
4	Panthaghati (नगर निगम शिमला)	NA	0	Map Polling Station
5	Upper Dhalli (नगर निगम शिमला)	NA	0	Map Polling Station
6	अनाडेल (नगर निगम शिमला)	NA	0	Map Polling Station
7	ईजन घर (नगर निगम शिमला)	NA	0	Map Polling Station
8	कंगना धार (नगर निगम शिमला)	NA	0	Map Polling Station
9	कच्ची घाटी (नगर निगम शिमला)	NA	0	Map Polling Station
10	कैथू (नगर निगम शिमला)	NA	0	Map Polling Station
11	कनलोग (नगर निगम शिमला)	NA	0	Map Polling Station
12	कुपर्वी	NA	0	Map Polling Station
13	कृष्णानगर (नगर निगम शिमला)	NA	0	Map Polling Station
14	कसुम्पटी (नगर निगम शिमला)	NA	0	Map Polling Station
15	कोटखाई	NA	0	Map Polling Station
16	कोटखाई (स्थानीय निकाय)	NA	0	Map Polling Station
17	खलीनी (नगर निगम शिमला)	NA	0	Map Polling Station
18	चिड़गाँव (स्थानीय निकाय)	NA	0	Map Polling Station
19	चोपाल (स्थानीय निकाय)	NA	0	Map Polling Station
20	चोपाल	NA	0	Map Polling Station
21	चौहारा	NA	0	Map Polling Station
22	छोटा शिमला (नगर निगम शिमला)	NA	0	Map Polling Station
23	जुब्बल	NA	0	Map Polling Station
24	जुब्बल (स्थानीय निकाय)	NA	0	Map Polling Station
25	जाखु (नगर निगम शिमला)	NA	0	Map Polling Station
26	दुदू	NA	0	Map Polling Station
27	दुदू (नगर निगम शिमला)	NA	0	Map Polling Station
28	दुटीकण्डी (नगर निगम शिमला)	NA	0	Map Polling Station
29	ठियोग	NA	0	Map Polling Station
30	ठियोग (स्थानीय निकाय)	NA	0	Map Polling Station
31	नन्खड़ी	NA	0	Map Polling Station
32	नरकंडा (स्थानीय निकाय)	NA	0	Map Polling Station

ब्लॉक मानचित्रण स्थिति Open For Mapping Submit For Verification by Block Users

Lock

Preview Mapping

Home

BLOCK MAPPING PREVIEW

State Election Commission

Map Block संजौली चौक (नगर निगम शिमला) To ECI Polling Station

विधान सभा क्षेत्र

- 60- चौपाल
- 61- ठियोग
- 62- कसुम्पटी
- 63- शिमला
- 64- शिमला ग्रामीण
- 65- जुब्बल
- 66- रामपुर
- 67- रोहडू

चुने हुए वि.स.क्षेत्र के ईसीआई मतदान केंद्र

- 63-57 सब्जी मण्डी
- 63-58 अप्पर बैम्लोई
- 63-59 क्लिफ-एन-एस्टेट
- 63-60 लोअर बैम्लोई
- 63-61 टालैण्ड
- 63-62 कनलोग
- 63-63 मिस्ट चेम्बर
- 63-64 अप्पर खलीनी
- 63-65 फॉरेस्ट कलौनी खलीनी
- 63-66 खलीनी-1
- 63-67 खलीनी-2
- 63-68 नौल्ज बुड
- 63-69 निगम विहार
- 63-70 स्टोक्स प्लेस
- 63-71 अप्पर संजौली चौक
- 63-72 बौथबेल
- 63-73 नॉर्थ ओक
- 63-74 चलौठी

ब्लॉक के ईसीआई मतदान केंद्र

- 63-75 अप्पर संजौली बाजार-1
- 63-76 अप्पर संजौली बाजार-2
- 63-77 लोअर संजौली (पूर्वी)
- 63-78 लोअर संजौली (मध्य)-1
- 63-79 लोअर संजौली (मध्य)-2
- 63-80 लोअर संजौली (पश्चिमी)
- 63-81 लोअर संजौली चौक

Select with Ctrl or Shift Key for multiple selection

Save Cancel



BLOCK ADMIN

- Block administrator will login to ERMS and click on the option: Map Panchayat With ECI Sections.



State Election Commission
Himachal Pradesh

ERMS

MCSML123

LOGOUT

USER MANAGEMENT

- | | |
|---|---|
| 1. Create User | 2. Reset Password/Reset User |
| 3. Debar User | 4. User List |
| 5. Data Entry Status | 6. Panchayat Wise No Of Electors |
| 7. Change Password | 8. Change Block/Panchayat/Ward or Use Unused Electors |
| 9. Electoral Roll | 10. Change Panchayat/Ward Details |
| 11. Lock/Unlock Panchayat | 12. Unused/Unmapped Electors |
| 13. Change Panchayat Roll Stage | 14. Add Panchayat |
| 15. Panchayat Working Roll Certification Status | 16. Map Panchayat With ECI Sections |
| 17. Add/Modify/Delete Elector | 18. ERMS vs ECI Checklist for Elector Updation |

CHANGE PASSWORD

Old Password

New Password

Min 1 Numbers, min 1

Alphabet chars, min 1 Special chars, min 8 chars / max 15 chars

Confirm Password

OK

Cancel

MAP PANCHAYAT WITH ECI SECTIONS

- Block user will see Panchayat wise elector status. Details will be displayed on click of every link. After mapping all Panchayats of user's block to their respective ECI sections, once Panchayat-Section mapping is final, user will click 'LOCK' to finalize mappings.



State Election Commission
Himachal Pradesh

ERMS

MSHIMLA1234 Shimla | Municipal Corporation Shimla

Change Password [LOGOUT](#)

ECI Polling Station Mapping With Panchayat

क्र. सं.	पंचायत	कुल मतदाता (पिछले मतदाता सूची के मुताबिक)	जोड़े जाने वाले मतदाताओं की संख्या	संशोधित होने वाले मतदाताओं की संख्या	हटाए जाने वाले मतदाताओं की संख्या	कुल ईसीआई गाँव	
1	Bhatakufar	0	126	0	0	20	Mapped
2	Majath	0	216	0	0	13	Change Sections
3	New Shimla	0	273	0	0	26	Change Sections
4	Panthaghathi	0	917	0	0	99	Change Sections
5	Shimla2	0	0	0	0	NA	Map Sections
6	Upper Dhalli	0	307	0	0	51	Change Sections
7	अनाडेल	0	162	0	0	28	Change Sections
8	ईजन घर	0	396	0	0	39	Change Sections
9	कंगना धार	0	99	0	0	30	Change Sections
10	कस्बी घाटी	0	263	0	0	63	Change Sections
11	कैथू	0	354	0	0	72	Change Sections
12	कनलीग	0	92	0	0	23	Change Sections
13	कृष्णानगर	0	270	0	0	34	Change Sections
14	कसुम्पटी	0	260	0	0	43	Change Sections
15	खलीनी	0	43	0	0	20	Change Sections
16	छोटा शिमला	0	313	0	0	27	Mapped
17	जाखू	0	23	0	0	6	Change Sections
18	दद	0	267	0	0	57	Change Sections
19	दुटीकण्डी	0	68	0	0	3	Change Sections
20	नाभा	0	224	0	0	14	Change Sections
21	पत्थोग	0	185	0	0	44	Change Sections
22	फागली	0	26	0	0	5	Change Sections
23	बैनमौर	0	2660	0	0	419	Mapped
24	बादगंज	0	46	0	0	10	Change Sections
25	भराडी	0	16	0	0	4	Change Sections
26	मलयाणा	0	33	0	0	5	Change Sections
27	रुल्लु भट्टा	0	33	0	0	5	Change Sections
28	राम बाजार (गंज)	0	86	0	0	5	Change Sections
29	लोअर डली	0	33	0	0	5	Change Sections
30	लोअर बाजार	0	8	0	0	4	Change Sections
31	विकास नगर	0	22	0	0	5	Change Sections
32	शान्ति विहार	0	60	0	0	1	Change Sections

पंचायत मानचित्रण स्थिति Open For Mapping

Submit For Verification by Panchayat Users

[Preview Mapping](#)

[Home](#)

PANCHAYAT USER

- Panchayat user will login to ERMS and will see the following options:

- Home
- Ward Master
- Map Electors
- WR Part-I
- WR Part-II
- Unused Electors
- Batch Check List

State Election Commission
Himachal Pradesh

ERMS

NICOPR2 Kullu | Anni | KAMAND Set Panchayat Stage: Working Change Password LOGOUT

Home Ward Master Map Electors WR Part-I WR Part-II Unused Electors Batch Check List

Search Elector

Kindly Step Wise Certify Your Tasks Below

Part - I Has Been Compared No Yes Certified On 27/03/2018

Part - II Has Been Physically Verified No Yes Certified On 27/03/2018

341 Out Of 346 Electors Are Unmapped/ Unused. Have You Notified/Published Their List On Notice Board Of Panchayat Ghar? No Yes

Change Of Stage Is Recommended No Yes

Remarks, If Any

Himachal Government | Departments | Related Links | Contact Us

Disclaimer: The Web Application, Electoral Rolls MIS, has been developed for the State Election Commission, Himachal Pradesh by NIC Himachal Pradesh State Centre, Shimla. For any query/clarification, please get in touch with the respective District Panchayat Officer/ District Informatics Officer of your District. Any query requiring intervention of the State Election Commissioner may be routed through the concerned Deputy Commissioner.



PANCHAYAT USER


- In case, block user has not finalized panchayat mapping with ECI sections, user will see the following message. He can only work on creating/ updating wards of the Working Panchayat.




State Election Commission
Himachal Pradesh

ERMS

 **NICOPR2** [Set Panchayat](#)
[Home](#) [Ward Master](#)

[Change Password](#)  [LOGOUT](#)

Search Elector 

Block Mapping With AC's Polling Stations is Pending. Please contact State Election Commission!

[Himachal Government](#) | [Departments](#) | [Related Links](#) | [Contact Us](#)

Disclaimer: The Web Application, Electoral Rolls MIS, has been developed for the State Election Commission, Himachal Pradesh by NIC Himachal Pradesh State Centre, Shimla. For any query/clarification, please get in touch with the respective District Panchayat Officer/ District Informatics Officer of your District. Any query requiring intervention of the State Election Commissioner may be routed through the concerned Deputy Commissioner.



PANCHAYAT USER: WARD MASTER



State Election Commission Himachal Pradesh

ERMS

NICOPR2 Kullu | Anni | KAMAND Set Panchayat Stage: Working

Change Password LOGOUT

Home Ward Master Map Electors

WR Part-I WR Part-II Unused Electors Batch Check List

Search Elector



Ward Entry Form

Ward Number*	<input type="text"/>	Ward Name*	<input type="text"/>
Ward Extent*	<input type="text"/>		
Polling Station Address	<input type="text"/>		

Save

Cancel

List Of Wards Entered

Sr No	Ward Number	Ward Name	Ward Extent	Polling Booth Address	
1	1	प्रकोट	प्रकोट, कंडा	रा.प्रा.पा.भाटनी बाई	Delete
2	2	डगसारी	डगसारी,दलोत ,लहोचा ,	रा.प्रा.पा.भाटनी बाई	Delete
3	3	कमान्द	कमान्द,सराली,थाचानाल ,शाका रण,	पंचायत घर कमान्द	Delete
4	4	चलोहन	चलोहन,धराडीजान ,गढारी ,दोफती ,बानीगाड	रा.प्रा.पा.चालोण	Delete
5	5	पारलीधार	पारलीधार,शेरशपान,भड़ाली ,बालीओल,कनशान	रा.प्रा.पा.चलोण	Delete

Himachal Government | Departments | Related Links | Contact Us

Disclaimer: The Web Application, Electoral Rolls MIS, has been developed for the State Election Commission, Himachal Pradesh by NIC Himachal Pradesh State Centre, Shimla. For any query/clarification, please get in touch with the respective District Panchayat Officer/ District Informatics Officer of your District. Any query requiring intervention of the State Election Commissioner may be routed through the concerned Deputy Commissioner.



PANCHAYAT USER: MAP ELECTORS



State Election Commission Himachal Pradesh

ERMS

NICOPR2 Kullu | Anni | KAMAND Set Panchayat Stage: Working Change Password LOGOUT
Home Ward Master Map Electors WR Part-I WR Part-II Unused Electors Batch Check List

Search Elector

Elector Mapping Details

Choose Village

Working Copy
Starting Sr No

Working Copy
Ending Sr No

Ward No

[Add New Batch](#)

List Of Mapped Electors (Click On Ward To Edit Mapped Elector Details)

No Of Electors Mapped In टिपर : 8

Sr No	Ward No	Starting Sr No	Ending Sr No	Preview	Delink
1	1-प्रकोट	419	426		

[Cancel](#)

[Himachal Government](#) | [Departments](#) | [Related Links](#) | [Contact Us](#)

Disclaimer: The Web Application, Electoral Rolls MIS, has been developed for the State Election Commission, Himachal Pradesh by NIC Himachal Pradesh State Centre, Shimla. For any query/clarification, please get in touch with the respective District Panchayat Officer/ District Informatics Officer of your District. Any query requiring intervention of the State Election Commissioner may be routed through the concerned Deputy Commissioner.



PANCHAYAT USER: WORKING ROLLS PART-I

राज्य निर्वाचन आयोग हिमाचल प्रदेश

ग्राम पंचायत/पंचायत समिति/जिला परिषद की मतदाता सूची (कार्य प्रति भाग-I)-2018

























जिला परिषद: कुल्लू

ग्राम पंचायत: कमांद

वार्ड का विस्तार : प्रकोट, कंडा

पंचायत समिति: आनी

वार्ड: 1 - प्रकोट

<p>1</p> <p>नाम: कौल राम पिता का नाम: अनूप राम आयु: 64 लिंग: पुरुष मकान नं: 1/1</p> <p>HP/02/058/096509</p> 	<p>2</p> <p>नाम: रूपी देवी पति का नाम: परस राम आयु: 63 लिंग: महिला मकान नं: 1/1</p> <p>HP/02/058/096491</p> 	<p>3</p> <p>नाम: हीरा देवी पति का नाम: कौल राम आयु: 58 लिंग: महिला मकान नं: 1/1</p> <p>JDL0903336</p> 
<p>4</p> <p>नाम: आंकार सिंह पिता का नाम: कौल सिंह आयु: 29 लिंग: पुरुष मकान नं: 1/1</p> <p>JDL0875633</p> 	<p>5</p> <p>नाम: ओम प्रकाश पिता का नाम: परस राम आयु: 44 लिंग: पुरुष मकान नं: 1/2</p> <p>JDL0157164</p> 	<p>6</p> <p>नाम: कमला देवी पति का नाम: ओम प्रकाश आयु: 42 लिंग: महिला मकान नं: 1/2</p> <p>JDL0159376</p> 
<p>7</p> <p>नाम: मनोज कुमार पिता का नाम: ओम प्रकाश आयु: 19 लिंग: पुरुष मकान नं: 1/2</p> <p>ILB0207860</p> 	<p>8</p> <p>नाम: रुमाल सिंह पिता का नाम: कौल राम आयु: 39 लिंग: पुरुष मकान नं: 1/2क</p> <p>JDL0633537</p> 	<p>9</p> <p>नाम: साहनी देवी पति का नाम: रुमाल सिंह आयु: 34 लिंग: महिला मकान नं: 1/2क</p> <p>JDL0903286</p> 
<p>10</p> <p>नाम: सिधू राम पिता का नाम: उत्तम राम आयु: 44 लिंग: पुरुष मकान नं: 2/1</p> <p>HP/02/058/096427</p> 	<p>11</p> <p>नाम: तिलका देवी पति का नाम: सिधू राम आयु: 42 लिंग: महिला मकान नं: 2/1</p> <p>HP/02/058/096475</p> 	<p>12</p> <p>नाम: लाल सिंह पिता का नाम: सिन्धु राम आयु: 22 लिंग: पुरुष मकान नं: 2/1</p> <p>ILB0104810</p> 
<p>13</p> <p>नाम: सुषमा कुमारी पिता का नाम: सिधु राम आयु: 21 लिंग: महिला मकान नं: 2/1</p> <p>JDL0633610</p> 	<p>14</p> <p>नाम: श्यामा नन्द पिता का नाम: उत्तम राम आयु: 39 लिंग: पुरुष मकान नं: 2/2</p> <p>JDL0519009</p> 	<p>15</p> <p>नाम: चन्दर कला पति का नाम: श्यामा नन्द आयु: 34 लिंग: महिला मकान नं: 2/2</p> <p>JDL0519074</p> 
<p>16</p> <p>नाम: महिन्द्र सिंह पिता का नाम: केवल राम आयु: 40 लिंग: पुरुष मकान नं: 5/1</p> <p>JDL0633610</p> 	<p>17</p> <p>नाम: कान्ता देवी पति का नाम: महिन्द्र सिंह आयु: 31 लिंग: महिला मकान नं: 5/1</p> <p>JDL0875906</p> 	<p>18</p> <p>नाम: रोशन लाल पिता का नाम: केवल राम आयु: 57 लिंग: पुरुष मकान नं: 5/1 क</p> <p>JDL0519348</p> 
<p>19</p> <p>नाम: लारा देवी पति का नाम: रोशन लाल आयु: 52 लिंग: महिला मकान नं: 5/1 क</p> <p>HP/02/058/096489</p> 	<p>20</p> <p>नाम: इन्द्रा देवी पति का नाम: प्रेम सिंह आयु: 44 लिंग: महिला मकान नं: 5/1ख</p> <p>HP/02/058/096474</p> 	<p>21</p> <p>नाम: प्रदीप कुमार पिता का नाम: प्रेम सिंह आयु: 24 लिंग: पुरुष मकान नं: 5/1ख</p> <p>JDL0875609</p> 
<p>22</p> <p>नाम: अनिल कुमार पिता का नाम: प्रेम सिंह आयु: 22 लिंग: पुरुष मकान नं: 5/1ख</p> <p>ILB0104836</p> 	<p>23</p> <p>नाम: एकता ठाकुर पति का नाम: प्रदीपकुमार आयु: 22 लिंग: पुरुष मकान नं: 5/1ख</p> <p>JDL0519579</p> 	<p>24</p> <p>नाम: नरायण दास पिता का नाम: सातग राम आयु: 53 लिंग: पुरुष मकान नं: 7/1</p> <p>HP/02/058/096338</p> 
<p>25</p> <p>नाम: सुरमा देवी पति का नाम: नरायण दास आयु: 48 लिंग: महिला मकान नं: 7/1</p> <p>HP/02/058/096480</p> 	<p>26</p> <p>नाम: देव राज पिता का नाम: नरायण दास आयु: 32 लिंग: पुरुष मकान नं: 7/1</p> <p>JDL0519579</p> 	<p>27</p> <p>नाम: राम प्यारी पति का नाम: देव राज आयु: 31 लिंग: महिला मकान नं: 7/1</p> <p>JDL0875641</p> 



PANCHAYAT USER: WORKING ROLLS PART-II

राज्य निर्वाचन आयोग हिमाचल प्रदेश ग्राम पंचायत/पंचायत समिति/जिला परिषद की मतदाता सूची (कार्य प्रति भाग-II)-2018

जिला: कुल्लू

पंचायत समिति: आनी

पंचायत: कमांद

क्षेत्र का नाम व संख्या: 16/2 टिपर

<p>419 नया ILB0281188</p> <p>नाम: पिंकी देवी पिता का नाम: वेगा नन्द आयु: 18 लिंग: महिला मकान नं: 158/3</p> <p>पंचायत: अगर पंचायत गलत है वर्तमान स्थिति: 1</p> <p>वार्ड नं:</p> 	<p>420 नया ILB0281196</p> <p>नाम: जिया लाल पिता का नाम: सेस राम आयु: 32 लिंग: पुरुष मकान नं: 139/1ख</p> <p>पंचायत: अगर पंचायत गलत है वर्तमान स्थिति: 2</p> <p>वार्ड नं:</p> 	<p>424 नया ILB0281238</p> <p>नाम: डिम्पल कुमारी पिता का नाम: कुर्म दत्त आयु: 18 लिंग: महिला मकान नं: 147</p> <p>पंचायत: अगर पंचायत गलत है वर्तमान स्थिति: 3</p> <p>वार्ड नं:</p> 
<p>425 नया ILB0281246</p> <p>नाम: प्रवीन कुमार पिता का नाम: चेत राम आयु: 18 लिंग: पुरुष मकान नं: 146/3</p> <p>पंचायत: अगर पंचायत गलत है वर्तमान स्थिति: 4</p> <p>वार्ड नं:</p> 	<p>426 नया ILB0281253</p> <p>नाम: अनीता कुमारी पिता का नाम: प्रकाश चन्द आयु: 18 लिंग: महिला मकान नं: 138/1</p> <p>पंचायत: अगर पंचायत गलत है वर्तमान स्थिति: 5</p> <p>वार्ड नं:</p> 	

क्षेत्र के कुल मतदाता: 5

पुरुष मतदाता: 2

महिला मतदाता: 3

PANCHAYAT USER: UNUSED ELECTORS

राज्य निर्वाचन आयोग हिमाचल प्रदेश

ग्राम पंचायत/पंचायत समिति/जिला परिषद के मतदाताओं की सूची जो अभी किसी भी वार्ड में नहीं हैं

जिला: कुल्लू

पंचायत समिति: आनी

पंचायत: कमांद

क्षेत्र का नाम व संख्या: 16/4 पोखरी

416 नाम: दलीप कुमार पिता का नाम: हीरा लाल आयु: 18 लिंग: पुरुष मकान नं: 186/1 ILB0301275 	417 नाम: सुमित्रा देवी पति का नाम: जीत सिंह आयु: 19 लिंग: महिला मकान नं: 178/1 ILB0301283 	418 नाम: रीना कुमारी पिता का नाम: बीर चन्द आयु: 18 लिंग: महिला मकान नं: 187/1 ILB0281170 
422 नाम: सचिना कुमारी पिता का नाम: मंगत राम आयु: 18 लिंग: महिला मकान नं: 190/1 ILB0281212 	423 नाम: स्वरूप कुमार पिता का नाम: ख्याले राम आयु: 18 लिंग: पुरुष मकान नं: 184/1 ILB0281220 	427 नाम: अनीता देवी पति का नाम: राकेश कुमार आयु: 18 लिंग: महिला मकान नं: 199/2 ILB0281261 
428 नाम: दिनेश पिता का नाम: ध्यान सिंह आयु: 19 लिंग: पुरुष मकान नं: 190/4 ILB0281279 	429 नाम: रेणुका देवी पति का नाम: राकेश कुमार आयु: 20 लिंग: महिला मकान नं: 193/3 ILB0293746 	

क्षेत्र के कुल मतदाता: 8

पुरुष मतदाता: 3

महिला मतदाता: 5



PANCHAYAT USER: BATCH CHECK LIST

HP State Election Commission

Panchayat/Village/WardWise Batch Mapping Checklist

Sr. No.	Ward Number & Name	Starting Sr.No. In Working Copy With Elector Details	Ending Sr.No. In Working Copy With Elector Details
Panchayat : आनी			
	Village : 47/2ओलवा		
1	1 - शाई(शाई,बरगेईधार,)	619 - पुष्पेन्द्र शर्मा - F - धन सिंह शर्मा	619 - पुष्पेन्द्र शर्मा - F - धन सिंह शर्मा
	Village : 47/4शमेशा		
2	1 - शाई(शाई,बरगेईधार,)	612 - हरीश कुमार - F - जय सिंह	620 - अल्का - H - हर दयाल
	Village : 47/5ठोगी		
3	2 - रूना(रूना, शरणधार,)	614 - प्रोमिला शर्मा - H - गुड्डू राम	621 - ज्योति शर्मा - F - राम लाल
	Village : 47/6रोपडी		
4	2 - रूना(रूना, शरणधार,)	617 - सपना देवी - H - रणवीर सिंह	621 - हीमा देवी - H - कर्म चन्द
	Village : 47/7आनी		
5	2 - रूना(रूना, शरणधार,)	624 - रंजना देवी - H - नितिन ठाकुर	626 - दिव्या कुमारी - F - राम सिंह
	Village : 47/8जाड़ी देउरी		
7	3 - लामीसेरी(लामीसेरी, लामीधार, नेवी,कुरूवा,रुवाह, बिरलाबन)	622 - नवनीत - F - दयाल सिंह	628 - अजय कुमार - F - प्रकाश चन्द
	Village : 47/9तनोड़ा		
8	3 - लामीसेरी(लामीसेरी, लामीधार, नेवी,कुरूवा,रुवाह, बिरलाबन)	622 - सुषमा देवी - H - राकेश सिंह	623 - अल्का - H - रमेश कुमार
	Village : 47/10खूबड़ा		
15	3 - लामीसेरी(लामीसेरी, लामीधार, नेवी,कुरूवा,रुवाह, बिरलाबन)	616 - रीना कुमारी - H - प्रवेश कुमार	625 - शोभा कुमारी - H - अनु कुमार
	Village : 48/1आनी		
6	1 - शाई(शाई,बरगेईधार,)	501 - आशीष शर्मा - F - देशराज शर्मा	516 - प्रगति शर्मा - F - प्रेम चन्द
	Village : 48/2बराड़		
9	4 - आनी(आनी, वराड,)	504 - चन्द्रा - H - सुनील कुमार	509 - सुनील कुमार - F - हेम राज
	Village : 48/3रुवाह		
17	4 - आनी(आनी, वराड,)	500 - मनोहर लाल - F - भगवान दास	500 - मनोहर लाल - F - भगवान दास
	Village : 48/4कुरबा		
10	4 - आनी(आनी, वराड,)	520 - एकता भारद्वाज - F - परस राम	520 - एकता भारद्वाज - F - परस राम
	Village : 48/5नेवी		
11	4 - आनी(आनी, वराड,)	518 - जगदीश - F - सुंदर सिंह	519 - डोलमा देवी - H - प्रवीण कुमार
	Village : 48/6शरणधर		
12	5 - धार(धार,रोपडी)	502 - राज शर्मा - F - राज कुमार शर्मा	502 - राज शर्मा - F - राज कुमार शर्मा
	Village : 48/7नालदेहरा		
13	6 - कश्टा(कश्टा, थवोली, चनावाई, हरीबाग)	510 - मीना कुमारी - F - देवी राम	515 - संजय कुमार - F - हीरा लाल

Thank You

